

# Las comunidades colindantes al Parque Nacional El Imposible

 El Salvador



El Parque Nacional El Imposible (PNEI) se encuentra en el Departamento de Ahuachapán, específicamente en los municipios de San Francisco Menéndez, Tacuba y Concepción de Ataco. Su extensión es de 3,520 hectáreas (35.2 Km<sup>2</sup>), el área con protección ambiental más grande del país.

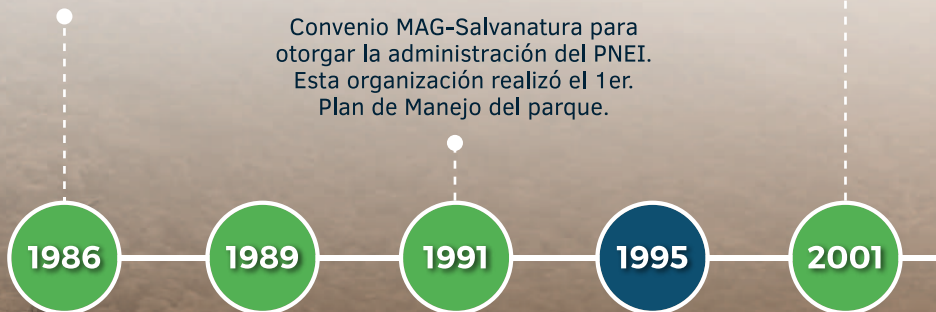
**En los bosques de El Imposible**  
*hay mucha vida.*



## LÍNEA DE REGULACIONES

Veda forestal prohíbe tala de árboles, arbustos, la cacería y la expansión de áreas agrícolas en el bosque El Imposible. (Abarcando 5,191 hectáreas)

MAG traslada a MARN la responsabilidad de las Áreas Naturales Protegidas.



Convenio MAG-Salvanatura para otorgar la administración del PNEI. Esta organización realizó el 1er. Plan de Manejo del parque.

Decreto del Parque Nacional El Imposible (PNEI) conformado en ese momento por las haciendas El Imposible y San Benito. (2,985 hectáreas)

Cierre de calle que comunica Tacuba, Cara Sucia y San Francisco Menéndez, afectando las actividades de comercialización entre estas comunidades.

Alberga una gran riqueza de especies de animales y plantas y el nacimiento de 8 ríos que son vitales para la zona sur de Ahuachapán.

Existen **al menos 12 comunidades** cerca del Parque, ubicándose al norte y el sur de este y un asentamiento dentro del área protegida. La comunicación entre estos dos sectores ha sido siempre complicada por la espesura del bosque y la geografía accidentada de la zona.

## TIEMPO: EN EL IMPOSIBLE

Entra en vigencia la Ley de Áreas Naturales Protegidas, poniendo fin al decreto de veda. La ley contempla una “zona de amortiguamiento” alrededor del parque, donde el MARN podrá regular actividades productivas.

Salvanatura deja de participar en el manejo del parque y el MARN asume todas las actividades de manejo.

2002

Se aprueba Ley Forestal, donde se indica que el decreto de veda aprobado en 1986 perderá vigencia con la Ley de Áreas Naturales Protegidas.

2005

2007

Comunidades que conformaban el Comité Asesor Local (COAL) tienen desacuerdos con Salvanatura por propuestas que restringen sus medios de vida.

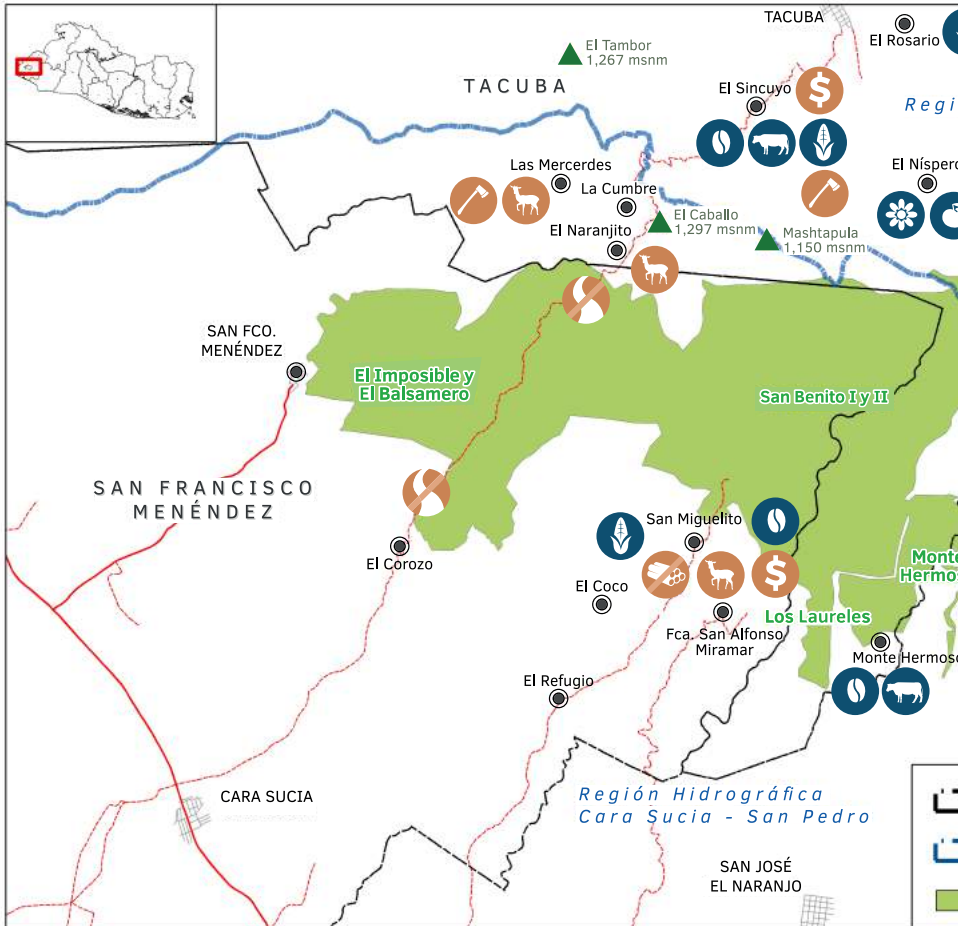
2015

El MARN activa un nuevo COAL, con representantes de comunidades cercanas a Barra de Santiago y El Imposible.

2018

# LAS COMUNIDADES Y

Las maneras en que las comunidades cercanas al parque se ganan la vida. “Parque Nacional” implica una prohibición total de toda forma de apro



Fuente: Elaboración propia con base en Plan de manejo 2017 -2021; MARN e IGN

## ● Sector Norte

Tradicionalmente una zona caficultora, pero la deforestación de cafetales ha vuelto el clima más cálido y menos húmedo, favoreciendo el cultivo de maíz y frijol. Algunas familias también cultivan frutas, hortalizas o practican la crianza de cabras y pelibuey.

# SUS MEDIOS DE VIDA





da tienen muy poca relación con el área protegida, pues la categoría de  
vechamiento de recursos naturales.



## Medios de vida

-  Cultivo de café
-  Cultivo de granos básicos
-  Cultivo de flores
-  Cultivo de frutas y hortalizas
-  Ganadería

## Problemáticas

-  Animales silvestres que afectan cultivos
-  Cierre de calle afecta a las comunidades
-  Compra/alquiler de tierras fuera de la comunidad
-  Falta claridad en normas para aprovechar recursos
-  Tala de cafetales

## Sector Sur

En esta zona, hay familias que mantienen árboles frutales que aportan algunos ingresos, pero la mayoría depende principalmente del cultivo de granos básicos. También se mantienen algunas parcelas de café.



Proteger la identidad, cultura  
y medios de vida de **las comunidades**



también es fundamental  
para el manejo adecuado 



 de los recursos  
**naturales.**

# LA PARTICIPACIÓN COMO MEDIO DE CONSERVACIÓN DEL BOSQUE Y SU BIODIVERSIDAD

Una parte de la población que habita en los alrededores del parque todavía experimentan contradicciones entre sus medios de vida y algunas regulaciones.

Existe poca claridad sobre cuáles son las normativas vigentes, pues resulta muy diferente cómo se aplican al sector sur y el sector norte del área protegida. Mientras que para las familias de San Miguelito es casi imposible obtener un permiso para aprovechar árboles de sus propios terrenos, las comunidades colindantes del municipio de Tacuba reportan la deforestación de áreas importantes sin recibir una respuesta oportuna.

El estudio de PRISMA sobre las comunidades colindantes del Parque Nacional El Imposible busca identificar los puntos clave a resolver y aclarar, dando paso a oportunidades de mejora y la puesta en marcha de iniciativas para **restaurar el paisaje junto a las comunidades.**

El reto es construir de forma participativa un modelo de manejo del parque y su zona de amortiguamiento que supere las tensiones entre conservación y medios de vida de las familias.



## El programa

**Territorios en Diálogo. Inclusión y Bienestar Rural** busca contribuir, a través de la investigación-acción, a generar vínculos entre actores públicos, privados y de la sociedad civil, que permitan conformar coaliciones y procesos de diálogo para la construcción de acuerdos en pos del desarrollo territorial en Latinoamérica.

*Trabajamos para que los territorios rurales no se queden atrás.*

[territoriosendialogo.rimisp.org](http://territoriosendialogo.rimisp.org)



**PRISMA**  
Programa Regional de Investigación  
sobre Desarrollo y Medio Ambiente



[www.prisma.org.sv](http://www.prisma.org.sv)



@PrismaRegional



@prisma\_org



**RIMISP**  
Centro Latinoamericano  
para el Desarrollo Rural



[www.rimisp.org](http://www.rimisp.org)



@Rimisp



@Rimisp